

INFORME DE MONITOREO DE MEDIOS*

Fecha: 05/09/2022

Semana N° 36

Coordinación de Vigilancia Epidemiológica

*Vigilancia basada en eventos de interés epidemiológico mediante el monitoreo de medios abiertos de comunicación locales y nacionales.

Reporte de eventos:

Amenaza	Tema	Medio	Fecha	Resumen	Liga	Prioridad
Biológico	Vacunación Covid-19	El Sol de Cuernavaca	05 septiembre 2022	A partir de este 05 de septiembre, la población rezagada de entre 12 y 17 años podrá recibir su primera, segunda o dosis de refuerzo con Pfizer.	https://www.elsoldecuervavaca.com.mx/loca/en-donde-se-vacuna-contra-el-covid-19-en-morelos-7953048.html	Bajo
Biológico	Prevención de accidentes	El Sol de Cuernavaca	04 septiembre 2022	La Coordinación de Protección Civil de Cuernavaca se está preparando para la semana de Protección Civil por lo que más de 60 trabajadores del municipio recibieron capacitación para hacer frente a temas de primeros auxilios, uso y manejo de extintores, así como búsqueda y rescate, y evacuación.	https://www.elsoldecuervavaca.com.mx/policiaca/proteccion-civil-capacita-a-trabajadores-del-ayuntamiento-de-cuernavaca-8842069.html	Bajo
Biológico	Probable foco infeccioso	El Sol de Cuernavaca	05 septiembre 2022	Vecinos de la calle Ricardo Linares y avenida Álvaro Obregón en Cuernavaca, denunciaron que las autoridades han hecho caso omiso a los llamados que hacen para que se atienda la problemática que se tiene con una propiedad, la cual desde el 2016 está lleno de neumáticos inservibles .	https://www.elsoldecuervavaca.com.mx/loca/vecinos-del-centro-exigen-limpiar-basurero-de-llantas-8834384.html	Bajo
Biológico	Reubicación de familias afectadas	El Sol de Cuernavaca	05 septiembre 2022	El alcalde de Jiutepec Rafael Reyes dio a conocer que se reunió con el secretario de Gobernación Adán Augusto López Hernández , para solicitarle apoyo en el tema de las familias que se quedaron sin hogar por el desajamiento del cerro El Sarnoso de la colonia Vista Hermosa y en el tema de invasiones en la reserva natural El Texcal.	https://www.elsoldecuervavaca.com.mx/loca/jiutepec-solicita-a-gobernacion-apoyos-para-familias-8837586.html	Bajo
Lluvias	Vigilan nivel del rio Apatlaco	Diario de Morelos	05 septiembre 2022	Ante el pronóstico de lluvias para el mes de septiembre, en el que han advertido precipitaciones con mayor frecuencia, el municipio de Temixco realiza acciones preventivas contra inundaciones.	https://www.diariodemorelos.com/noticias/en-morelos-vigilan-el-nivel-del-r-o-apatlaco	Bajo
Biológico	Reubicación de familias afectadas	La Unión	05 septiembre 2022	A partir de hoy y hasta el 30 de este mes se llevará a cabo la primera etapa de la Campaña Nacional de Vacunación de niñas y niños menores de un año con el biológico hexavalente que protege contra poliomielitis, tosferina, Haemophilus influenzae tipo b, difteria, tétanos y hepatitis B.	https://www.launion.com.mx/morelos/sociedad/noticias/212832-vacunaran-a-ninos-contra-seis-enfermedades.html	Bajo
Biológico	Prevención de dengue	La Unión	05 septiembre 2022	Ante las fuertes lluvias que se han registrado en la entidad, Servicios de Salud de Morelos (SSM) pidió a la población en general, y en especial a los habitantes de los municipios de Jojutla, Tlaquiltenango y Tlaltizapán, que resultaron afectados, estar atentos a signos para detectar a tiempo dengue, zika o chikungunya.	https://www.launion.com.mx/morelos/zona-sur/noticias/212811-ante-lluvias-llaman-a-prevenir-el-dengue.html	Bajo
Biológico	Casos acumulados Covid-19	La Unión	05 septiembre 2022	La Secretaría de Salud informó este domingo en un comunicado que a la fecha en Morelos se han estudiado 356 mil 250 personas, de las cuales se han confirmado 89 mil 763 con coronavirus covid-19; 243 están activas y se han registrado 5 mil 320 defunciones.	https://www.launion.com.mx/morelos/avances/noticias/212830-en-morelos-89-763-casos-confirmados-acumulados-de-covid-19-y-5-320-defunciones.html	Bajo



<http://ssm.gob.mx>



Servicios de Salud Morelos



@MorelosSalud

Callejón Borda N°3 Col. Centro C.P. 62000
Teléfono (777) 312 62 31 / 314 33 36 ext. 222

**Calle Gómez Azcárate No. 205, Col. Lomas de la Selva
C.P. 62270, Cuernavaca, Morelos. Tel.: 777 102 25 56**

INFORME DE RIESGOS METEOROLÓGICOS

Fecha: 05/09/2022

Semana N° 36

Coordinación de Vigilancia Epidemiológica

Fuente: Servicio Meteorológico Nacional de México, CONAGUA.

**LLUVIAS PUNTUALES TORRENCIALES EN ZONAS DE NAYARIT,
ASÍ COMO PUNTUALES INTENSAS EN SINALOA, JALISCO, COLIMA, MICHOACÁN, COAHUILA,
NUEVO LEÓN Y TAMAULIPAS,
LAS CUALES PODRÍAN GENERAR INCREMENTO EN LOS NIVELES DE RÍOS Y ARROYOS,
DESLAVES E INUNDACIONES**

Para hoy, la **tormenta tropical "Kay"**, se localizará al suroeste de las costas de Michoacán. Sus extensas bandas nubosas en interacción con un **canal de baja presión** sobre el occidente, centro y sur del país, originarán lluvias puntuales torrenciales en Nayarit; puntuales intensas en Sinaloa, Jalisco, Colima y Michoacán; lluvias puntuales muy fuertes en Guanajuato, Querétaro y Guerrero y puntuales fuertes en Zacatecas, Aguascalientes, Estado de México, Ciudad de México y Morelos, además de viento con rachas de 90 a 110 km/h y oleaje de 3 a 5 metros de altura en costas de Jalisco, Colima y Michoacán y rachas de 70 a 90 km/h en costas de Guerrero. El **monzón mexicano** sobre el noroeste del país ocasionará lluvias fuertes en Chihuahua y muy fuertes en Durango, ambas con posibles granizadas; así como chubascos en Sonora. **Canales de baja presión** sobre el noreste, oriente y sureste de la República Mexicana y la Península de Yucatán, en interacción con el ingreso de humedad proveniente del océano Pacífico, Golfo de México y Mar Caribe, generarán lluvias puntuales intensas en zonas de Coahuila, Nuevo León y Tamaulipas; lluvias puntuales muy fuertes en San Luis Potosí, Puebla, Veracruz y Chiapas, así como lluvias puntuales fuertes en Hidalgo, Tlaxcala, Oaxaca y Tabasco. Finalmente, prevalecerá el ambiente vespertino cálido en la mayor parte de las entidades del país, siendo caluroso en zonas de Baja California Sur, Sinaloa, Nayarit y estados de la Península de Yucatán, y muy caluroso con temperaturas máximas que podrán superar los 40°C en zonas de Baja California y Sonora.

Las lluvias mencionadas podrán estar acompañadas de descargas eléctricas fuertes rachas de viento y posible caída de granizo, además de que podrían incrementar los niveles de ríos y arroyos y ocasionar deslaves e inundaciones en zonas bajas

Intervalo de chubascos con lluvias puntuales fuertes (25-50mm):

Hidalgo, Tlaxcala, **Morelos**, Estado de México, Ciudad de México, Oaxaca y Tabasco.

Temperaturas Máximas de 30-35 °C:

Nuevo León, San Luis Potosí, Jalisco, Colima, Michoacán, Estado de México (suroeste), Tamaulipas, Veracruz, Tabasco, Guerrero, Oaxaca y Chiapas.

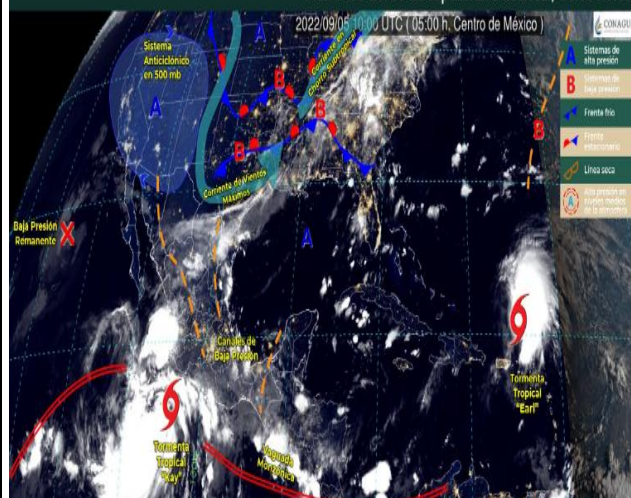
Pronóstico en región Mesa Central:

Cielo nublado durante el día. Ambiente matutino fresco, siendo frío y con bancos de niebla al amanecer sobre sierras y con temperaturas menores a 5°C en zonas montañosas de Puebla y Tlaxcala. **Lluvias** puntuales muy fuertes en Guanajuato, Querétaro y Puebla y **puntuales fuertes en** Hidalgo, Tlaxcala y **Morelos**; todas con descargas eléctricas y posible caída de granizo. Ambiente vespertino cálido. Viento de dirección variable de 10 a 25 km/h en la región, con rachas de 30 a 40 km/h en zonas de tormenta.

SISTEMAS METEOROLÓGICOS ACTUALES

Núm. 495 del 05 de septiembre de 2022 / 06:00 horas

2022/09/05 06:00 UTC (05:00 h. Centro de México)



<http://ssm.gob.mx>



Servicios de Salud Morelos



@MorelosSalud

Callejón Borda N°3 Col. Centro C.P. 62000
Teléfono (777) 312 62 31 / 314 33 36 ext. 222

**Calle Gómez Azcárate No. 205, Col. Lomas de la Selva
C.P. 62270, Cuernavaca, Morelos. Tel.: 777 102 25 56**

INFORME DE MONITOREO VOLCÁNICO Y SISMOLÓGICO

Fecha: 05/09/2022

Semana N° 36

Coordinación de Vigilancia Epidemiológica

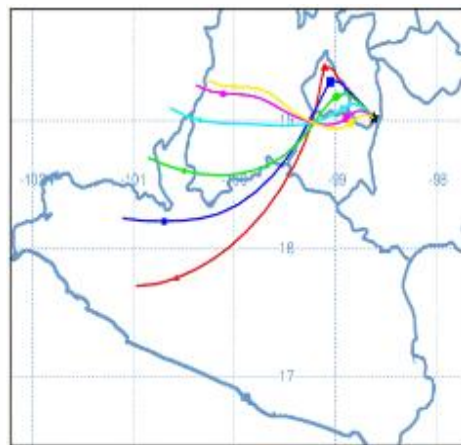
Fuente: Servicio Sismológico Nacional, UNAM. / Centro nacional de Prevención de Desastres (CENAPRED)-SEGOB, SENEAM-SCT y NOAA.

En las últimas 24 horas, mediante los sistemas de **monitoreo del volcán Popocatepetl**, se detectaron **17 exhalaciones de baja intensidad. Durante no hubo visibilidad al volcán, excepto por un periodo breve de tiempo.** Al momento de este reporte **debido a las condiciones meteorológicas no se tiene visibilidad.**

NIVEL DE ALERTA	SEMAFORO	AMARILLO-FASE 2	RECOMENDACIONES PARA LA FASE AMARILLO FASE 2
	<p>El volcán presenta incremento en su actividad, con explosiones esporádicas:</p> <ul style="list-style-type: none"> Pluma continua de vapor de agua y gas. Caída de ceniza leves a moderadas en poblaciones cercanas. Lanzamiento de fragmentos incandescentes y posibilidad de flujos piroclásticos de corto alcance asociado a las explosiones. Crecimiento y destrucción de domos de lava. Flujos de lodo o escombros de corto alcance. 		
			<ol style="list-style-type: none"> Continuar con el radio de seguridad de 12 km, por lo que la permanencia en esa área no está permitida. Controlar el tránsito entre Santiago Xalitlintla y San Pedro Nexapa, vía Paso de Cortés. A las autoridades de Protección Civil, mantener sus procedimientos preventivos, de acuerdo con sus planes operativos. A la población se le recomienda eleva la atención a los avisos de las autoridades de su localidad y se exhorta a no acercarse al volcán, y mucho menos al cráter. Mantenerse fuera de cañadas ante posibles flujos de lodo, principalmente en temporada de lluvias.

PRONOSTICO DE CAIDA DE CENIZA

En caso de una exhalación de ceniza volcánica, **el pronóstico de trayectoria hacia el oeste y oeste-noroeste, cambiando al suroeste** (simulando exhalación cada hora en las próximas 6 horas), a su paso por la zona este del Estado de México; zona sureste, este, noreste, centro y sur de la Ciudad de México y **zona noreste y norte del estado de Morelos** y zona norte, noroeste y oeste del estado de Guerrero, para las **primeras 12 horas de pronóstico**, (09:00 a las 21:00 hora local). **Posteriormente para las últimas 12 horas de pronóstico** (21:00 a las 09:00 hora local del día siguiente), las trayectorias continúan hacia la zona centro, sur, oeste y suroeste del Estado de México; zona sur de la Ciudad de México; **zona norte, noroeste, oeste y oeste-suroeste del estado de Morelos**; zona norte, noroeste, centro-noroeste y centro-oeste del estado de Guerrero y zona este y sureste del estado de Michoacán.



SISMOS

Se registró sismo de magnitud de **3.6 grados** Richter, a las 03:44:00 hrs con localización del epicentro a 15 km al sur de Mexicali, Baja California.

NO PERCIBIDO EN EL ESTADO DE MORELOS.



REPORTE DE DAÑOS A LA POBLACION

**PROTECCIÓN
CIVIL**

Sin reporte de daños a la población ni a la infraestructura en salud.



<http://ssm.gob.mx>



Servicios de Salud Morelos



@MorelosSalud

Callejón Borda N°3 Col. Centro C.P. 62000
Teléfono (777) 312 62 31 / 314 33 36 ext. 222

**Calle Gómez Azcárate No. 205, Col. Lomas de la Selva
C.P. 62270, Cuernavaca, Morelos. Tel.: 777 102 25 56**

INFORME DE MONITOREO DE TEMPERATURAS Y CALIDAD DEL AIRE

Fecha: 05/09/2022

Semana N° 36

Coordinación de Vigilancia Epidemiológica

Fuente: Comisión Estatal de Agua (CEAGUA)

**PRONOSTICO DE TEMPERATURAS POR
MUNICIPIO**

Municipio	Min.	Max.	Municipio	Min.	Max.
Amacuzac	18°	31°	Tepalcingo	18°	19°
Cuautla	15°	27°	Ayala	19°	28°
Jiutepec	15°	28°	Huitzilac	08°	19°
Temixco	17°	30°	Tepoztlán	13°	27°
Tlaltizapan	19°	31°	Zacualpan	13°	24°
Axochiapan	17°	30°	Tlaquitenango	20°	32°
Cuernavaca	13°	27°	Puente de Ixtla	18°	31°
Jojutla	20°	33°			

**TEMPERATURAS MÁXIMAS Y MÍNIMAS,
ULTIMAS 24 HRS**

Mínimas

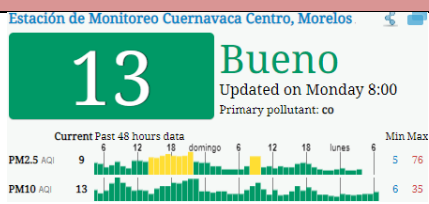
Huitzilac	08° 19°
Tetela del Volcán	10° 20°
Totolapan	11° 22°
Ocuituco	12° 22°

Máximas

Tlaquitenango	20° 32°
Jojutla	20° 33°
Axochiapan	17° 30°
Zacatepec	18° 30°

CALIDAD DEL AIRE

ÍNDICE AIRE Y SALUD



NIVEL DE RIESGO ASOCIADO

Bajo

**Se considera que el riesgo
es mínimo.**

RECOMENDACIONES

**GRUPOS
SENSIBLES**

**PARA TODA
LA
POBLACIÓN**

**Disfruta las actividades al
aire libre.**



<http://ssm.gob.mx>



Servicios de Salud Morelos



@MorelosSalud

Callejón Borda N°3 Col. Centro C.P. 62000
Teléfono (777) 312 62 31 / 314 33 36 ext. 222

**Calle Gómez Azcárate No. 205, Col. Lomas de la Selva
C.P. 62270, Cuernavaca, Morelos. Tel.: 777 102 25 56**

INFORME DE MONITOREO EPIDEMIOLÓGICO

Fecha: 05/09/2022

Semana N° 36

Coordinación de Vigilancia Epidemiológica

Fuente: Jurisdicciones Sanitarias del estado de Morelos.

JURISDICCION SANITARIA I:

☞ SIN EVENTOS EXTRAORDINARIOS.

JURISDICCION SANITARIA II:

☞ SIN EVENTOS EXTRAORDINARIOS.

JURISDICCION SANITARIA III:

☞ SIN EVENTOS EXTRAORDINARIOS.



<http://ssm.gob.mx>



Servicios de Salud Morelos



@MorelosSalud

Callejón Borda N°3 Col. Centro C.P. 62000
Teléfono (777) 312 62 31 / 314 33 36 ext. 222

**Calle Gómez Azcárate No. 205, Col. Lomas de la Selva
C.P. 62270, Cuernavaca, Morelos. Tel.: 777 102 25 56**